

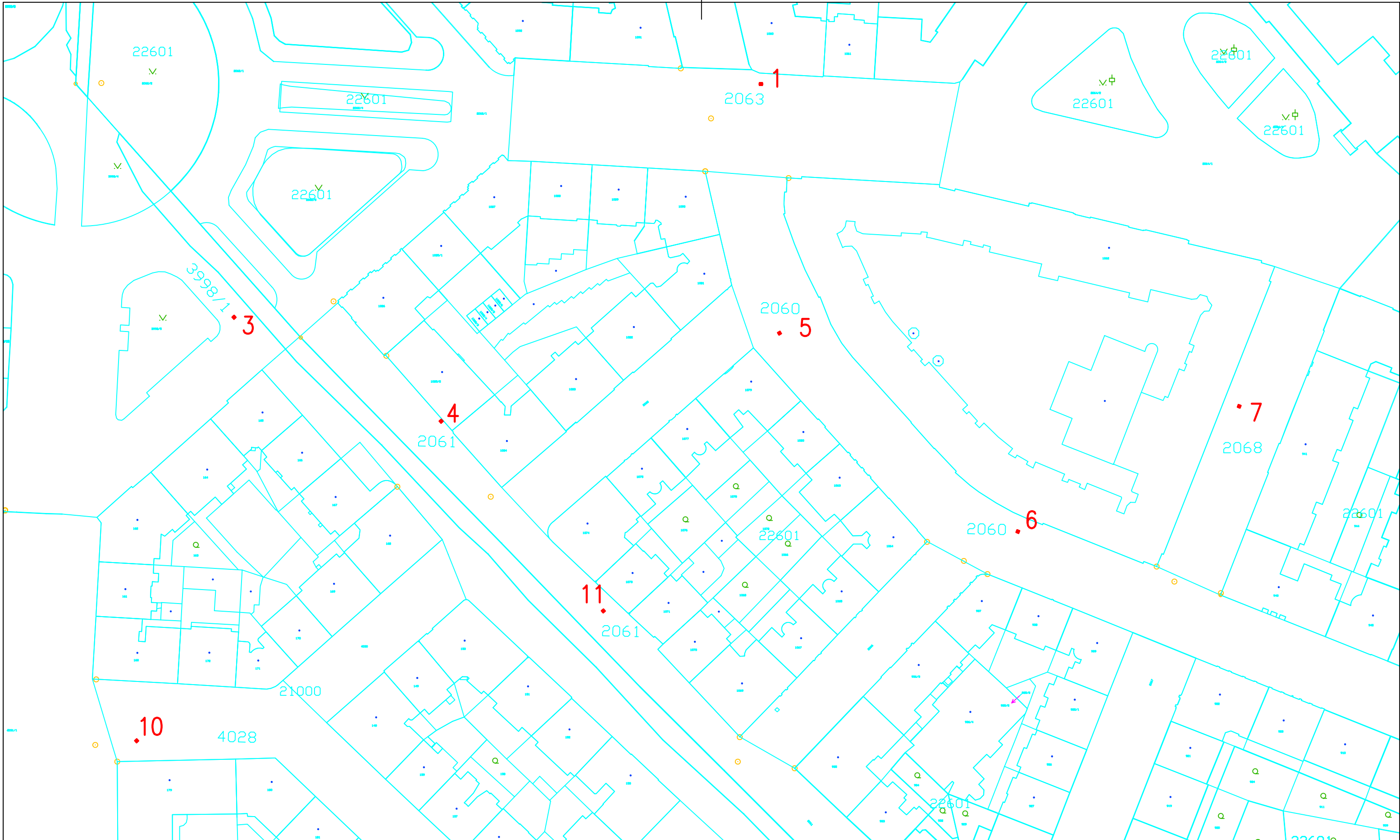


VÝŠKOVÝ SYSTÉM BPV

SOUŘADNICOVÝ SYSTÉM JTSK

 atelierpromika projektová činnost v dopravě		Muchova 9/223, Praha 6, 160 00 Ing. Jaroslav Míka tel. +420 224 316 794, fax +420 224 324 833 e-mail: mika@promika.cz IČO: 26080273	
INVESTOR:	Technická správa komunikací hl. m. Prahy, Řásnovka 770/8, 110 15 Praha 1		
OBJEDNATEL:	Technická správa komunikací hl. m. Prahy, Řásnovka 770/8, 110 15 Praha 1		
VYPRACOVAL:	Ing. Irena Macková	HLAVNÍ INŽENÝR PROJEKTU: Ing. Václav Pivoňka	
TECHNICKÁ KONTROLA:	Ing. Václav Pivoňka	SCHVÁLIL:	Ing. Jaroslav Míka 
AKCE:	PARKOVACÍ AUTOMATY PRAHA 6		
ČÁST:	MAJETKOPRÁVNÍ ELABORÁT		Č. PŘÍLOHY:
STUPEŇ:	RDS	DATUM:	06/2014



Investor: TSK hl.m. Prahy

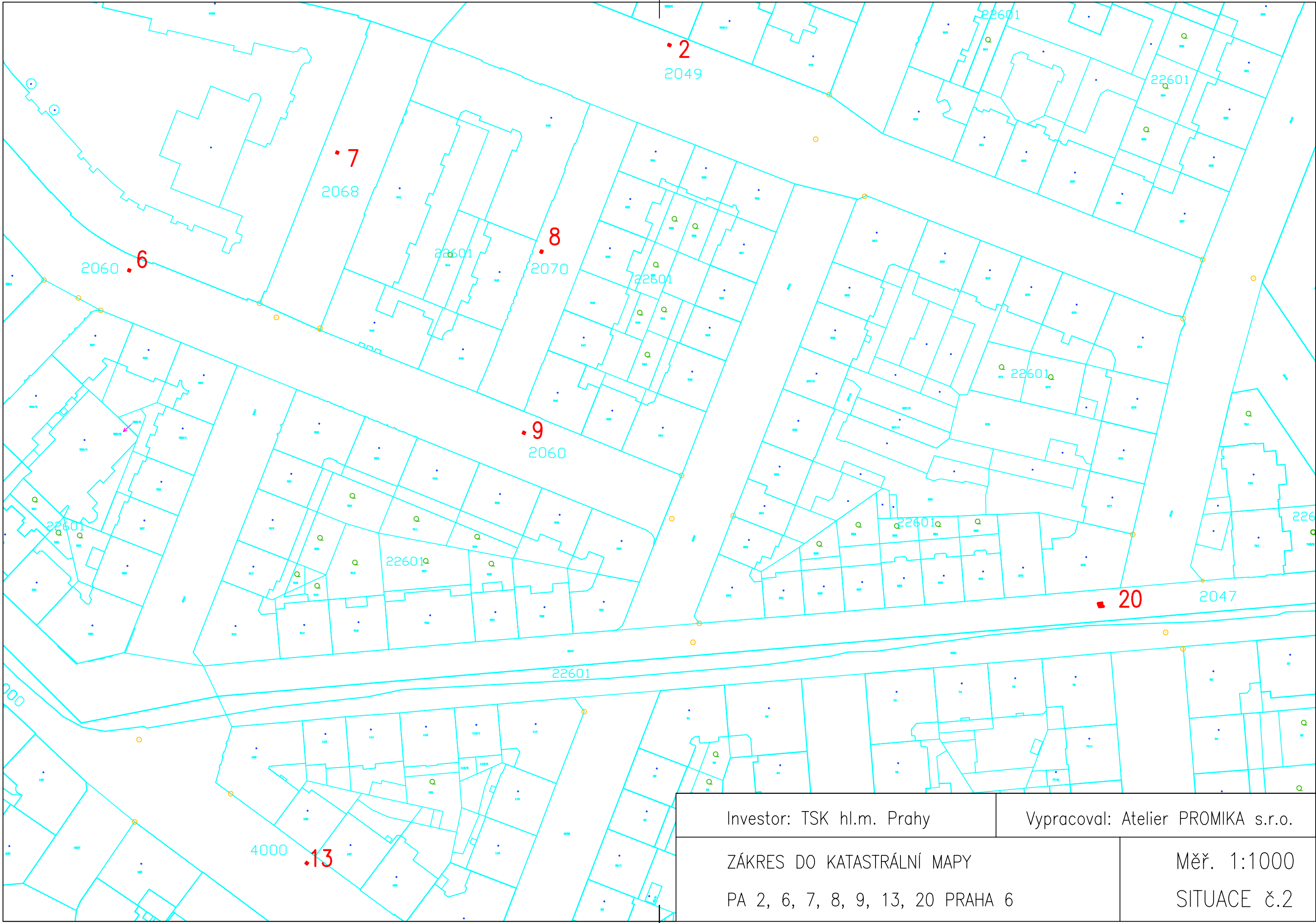
Vypracoval: Atelier PROMIKA s.r.o.

ZÁKRES DO KATASTRÁLNÍ MAPY

Měř. 1:1000

PA 1, 3, 4, 5, 6, 7, 8, 9, 10, 11 PRAHA 6

SITUACE č.1



Investor: TSK hl.m. Prahy

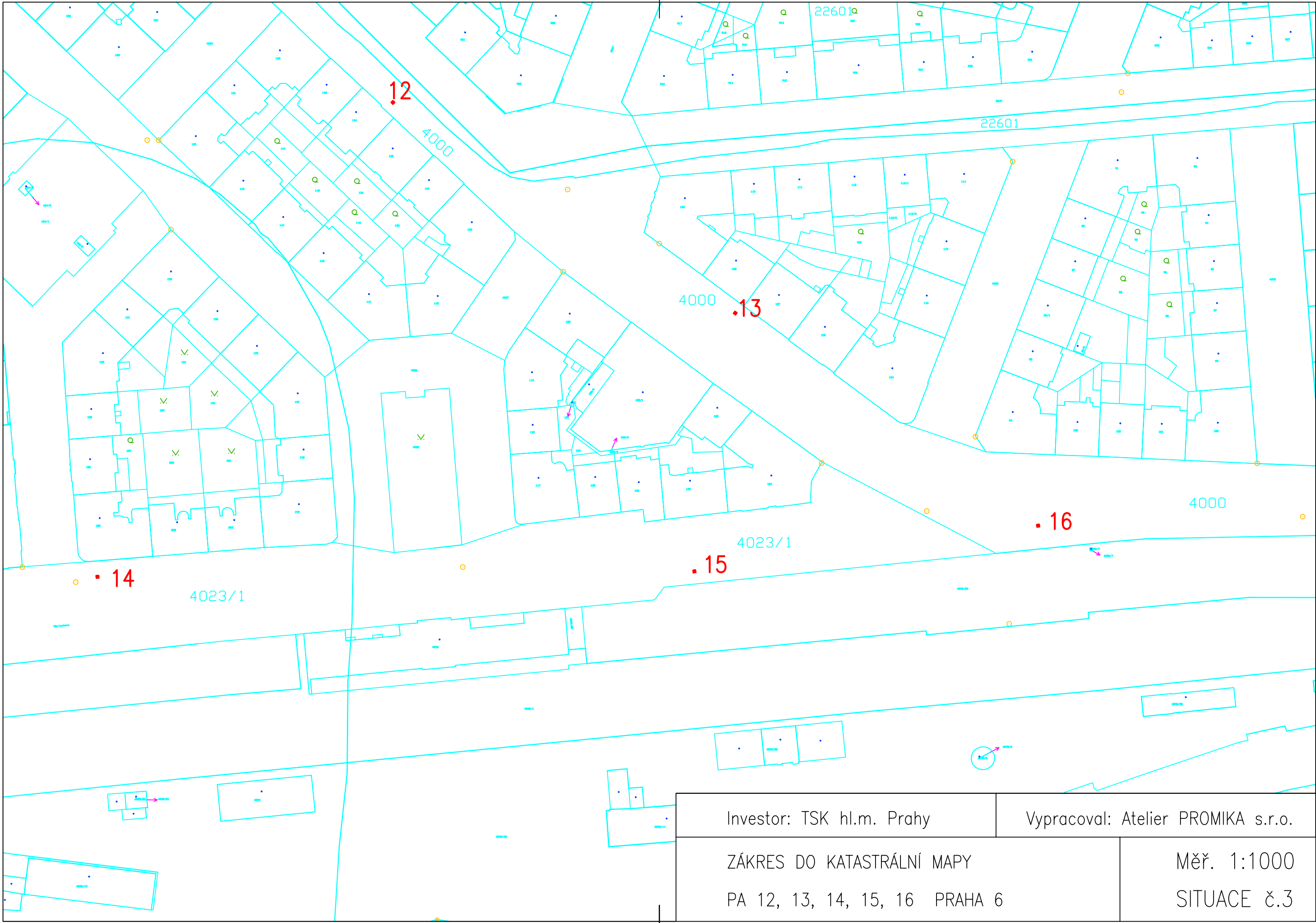
Vypracoval: Atelier PROMIKA s.r.o.

ZÁKRES DO KATASTRÁLNÍ MAPY

Měř. 1:1000

PA 2, 6, 7, 8, 9, 13, 20 PRAHA 6

SITUACE č.2



Investor: TSK hl.m. Prahy

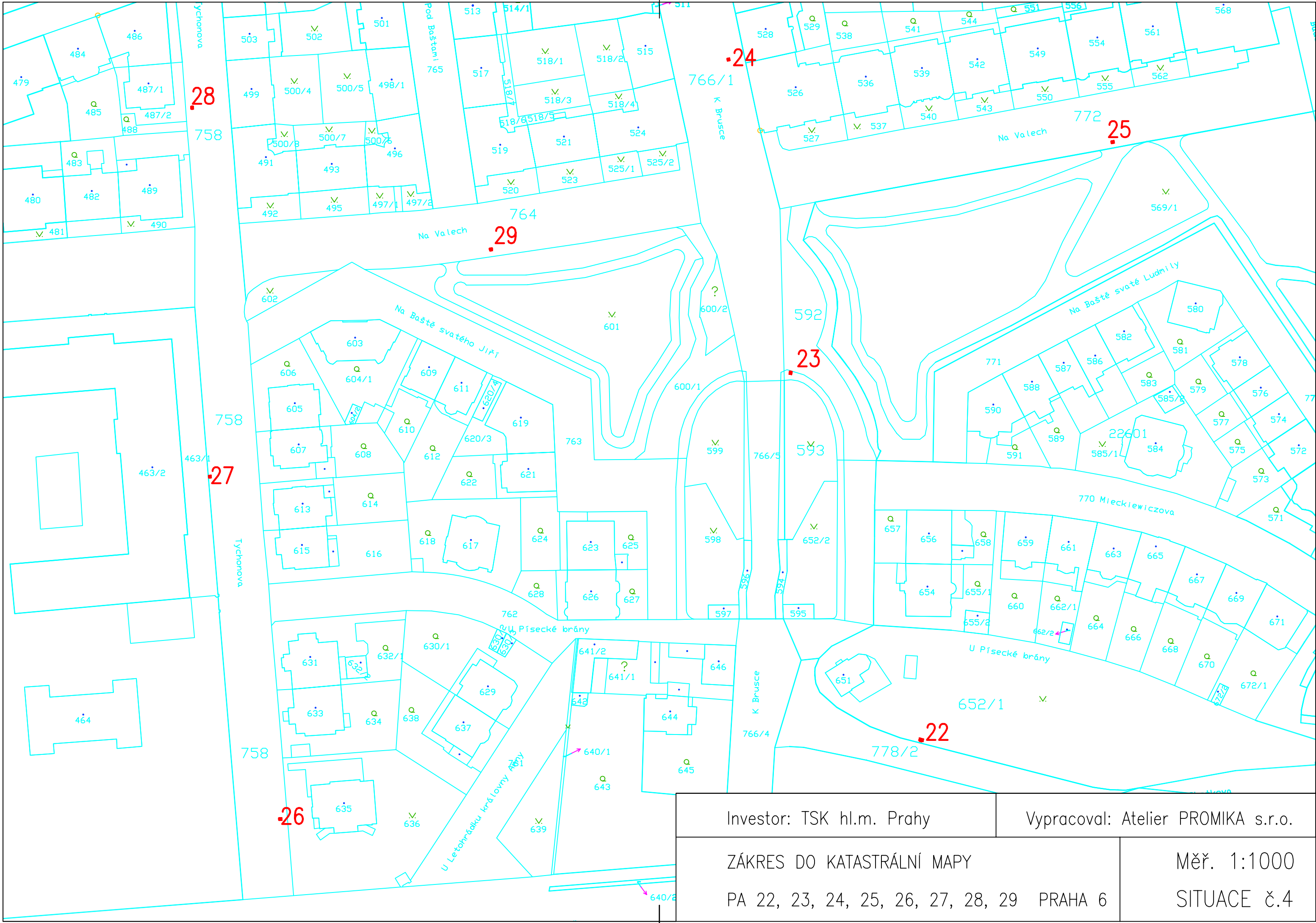
Vypracoval: Atelier PROMIKA s.r.o.

ZÁKRES DO KATASTRÁLNÍ MAPY

Měř. 1:1000

PA 12, 13, 14, 15, 16 PRAHA 6

SITUACE č.3



Informace o pozemku

Parcelní číslo:	2063
Obec:	Praha [554782]
Katastrální území:	Bubeneč [730106]
Číslo LV:	759
Výměra [m ²]:	3868
Typ parcely:	Parcela katastru nemovitostí
Mapový list:	DKM
Určení výměry:	Graficky nebo v digitalizované mapě
Způsob využití:	ostatní komunikace
Druh pozemku:	ostatní plocha



Vlastníci, jiní oprávnění

Vlastnické právo	Podíl
Hlavní město Praha, Mariánské náměstí 2/2, Staré Město, 11000 Praha 1	

Způsob ochrany nemovitosti

Název
památkově chráněné území

Seznam BPEJ

Parcela nemá evidované BPEJ.

Omezení vlastnického práva

Typ
Věcné břemeno užívání

Jiné zápisy

Typ
Změna výměr obnovou operátu

Nemovitost je v územním obvodu, kde státní správu katastru nemovitostí ČR vykonává [Katastrální úřad pro hlavní město Prahu, Katastrální pracoviště Praha](#)

Zobrazené údaje mají informativní charakter. Platnost k 23.06.2014 15:52:07.

Informace o pozemku

Parcelní číslo:	2049
Obec:	Praha [554782]
Katastrální území:	Bubeneč [730106]
Číslo LV:	759
Výměra [m ²]:	6131
Typ parcely:	Parcela katastru nemovitostí
Mapový list:	DKM
Určení výměry:	Ze souřadnic v S-JTSK
Způsob využití:	jiná plocha
Druh pozemku:	ostatní plocha



Vlastníci, jiní oprávnění

Vlastnické právo	Podíl
Hlavní město Praha, Mariánské náměstí 2/2, Staré Město, 11000 Praha 1	

Způsob ochrany nemovitosti

Název
památkově chráněné území

Seznam BPEJ

Parcela nemá evidované BPEJ.

Omezení vlastnického práva

Typ
Věcné břemeno (podle listiny)
Věcné břemeno užívání

Jiné zápisy

Typ
Změna výměr obnovou operátu

Nemovitost je v územním obvodu, kde státní správu katastru nemovitostí ČR vykonává [Katastrální úřad pro hlavní město Prahu, Katastrální pracoviště Praha](#)

Zobrazené údaje mají informativní charakter. Platnost k 23.06.2014 15:52:07.

Informace o pozemku

Parcelní číslo:	3998/1
Obec:	Praha [554782]
Katastrální území:	Dejvice [729272]
Číslo LV:	2510
Výměra [m ²]:	16054
Typ parcely:	Parcela katastru nemovitostí
Mapový list:	DKM
Určení výměry:	Graficky nebo v digitalizované mapě
Způsob využití:	ostatní komunikace
Druh pozemku:	ostatní plocha



Vlastníci, jiní oprávnění

Vlastnické právo

Podíl

Hlavní město Praha, Mariánské náměstí 2/2, Staré Město, 11000 Praha 1

Způsob ochrany nemovitosti

Název

památkově chráněné území

Seznam BPEJ

Parcela nemá evidované BPEJ.

Omezení vlastnického práva

Typ

Věcné břemeno (podle listiny)

Věcné břemeno užívání

Jiné zápisy

Nejsou evidovány žádné jiné zápisy.

Nemovitost je v územním obvodu, kde státní správu katastru nemovitostí ČR vykonává [Katastrální úřad pro hlavní město Prahu, Katastrální pracoviště Praha](#)

Zobrazené údaje mají informativní charakter. Platnost k 23.06.2014 15:52:07.

Informace o pozemku

Parcelní číslo:	2061
Obec:	Praha [554782]
Katastrální území:	Bubeneč [730106]
Číslo LV:	759
Výměra [m ²]:	4109
Typ parcely:	Parcela katastru nemovitostí
Mapový list:	DKM
Určení výměry:	Graficky nebo v digitalizované mapě
Způsob využití:	ostatní komunikace
Druh pozemku:	ostatní plocha



Vlastníci, jiní oprávnění

Vlastnické právo	Podíl
Hlavní město Praha, Mariánské náměstí 2/2, Staré Město, 11000 Praha 1	

Způsob ochrany nemovitosti

Název
památkově chráněné území

Seznam BPEJ

Parcela nemá evidované BPEJ.

Omezení vlastnického práva

Typ
Věcné břemeno (podle listiny)
Věcné břemeno užívání

Jiné zápisy

Typ
Změna výměr obnovou operátu

Nemovitost je v územním obvodu, kde státní správu katastru nemovitostí ČR vykonává [Katastrální úřad pro hlavní město Prahu, Katastrální pracoviště Praha](#)

Zobrazené údaje mají informativní charakter. Platnost k 23.06.2014 15:52:07.

Informace o pozemku

Parcelní číslo:	2060
Obec:	Praha [554782]
Katastrální území:	Bubeneč [730106]
Číslo LV:	759
Výměra [m ²]:	6563
Typ parcely:	Parcela katastru nemovitostí
Mapový list:	DKM
Určení výměry:	Ze souřadnic v S-JTSK
Způsob využití:	ostatní komunikace
Druh pozemku:	ostatní plocha



Vlastníci, jiní oprávnění

Vlastnické právo

Podíl

Hlavní město Praha, Mariánské náměstí 2/2, Staré Město, 11000 Praha 1

Způsob ochrany nemovitosti

Název

památkově chráněné území

Seznam BPEJ

Parcela nemá evidované BPEJ.

Omezení vlastnického práva

Typ

Věcné břemeno (podle listiny)

Věcné břemeno užívání

Jiné zápisy

Typ

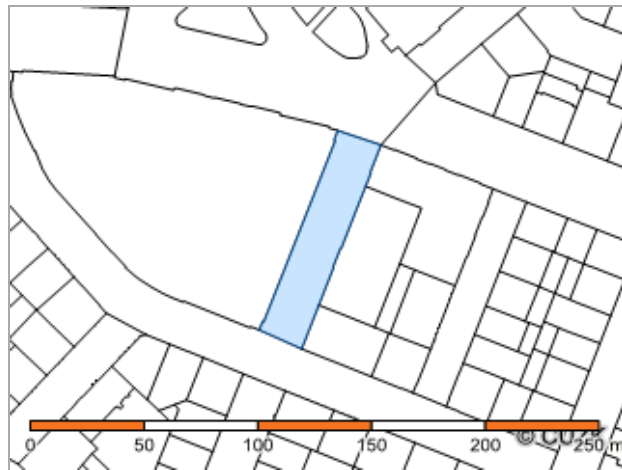
Změna výměr obnovou operátu

Nemovitost je v územním obvodu, kde státní správu katastru nemovitostí ČR vykonává [Katastrální úřad pro hlavní město Prahu, Katastrální pracoviště Praha](#)

Zobrazené údaje mají informativní charakter. Platnost k 23.06.2014 15:52:07.

Informace o pozemku

Parcelní číslo:	2068
Obec:	Praha [554782]
Katastrální území:	Bubeneč [730106]
Číslo LV:	759
Výměra [m ²]:	1902
Typ parcely:	Parcela katastru nemovitostí
Mapový list:	DKM
Určení výměry:	Ze souřadnic v S-JTSK
Způsob využití:	ostatní komunikace
Druh pozemku:	ostatní plocha



Vlastníci, jiní oprávnění

Vlastnické právo	Podíl
Hlavní město Praha, Mariánské náměstí 2/2, Staré Město, 11000 Praha 1	

Způsob ochrany nemovitosti

Název
památkově chráněné území

Seznam BPEJ

Parcela nemá evidované BPEJ.

Omezení vlastnického práva

Typ
Věcné břemeno (podle listiny)

Jiné zápisy

Typ
Změna výměr obnovou operátu

Nemovitost je v územním obvodu, kde státní správu katastru nemovitostí ČR vykonává [Katastrální úřad pro hlavní město Prahu, Katastrální pracoviště Praha](#)

Zobrazené údaje mají informativní charakter. Platnost k 23.06.2014 15:52:07.

Informace o pozemku

Parcelní číslo:	2070
Obec:	Praha [554782]
Katastrální území:	Bubeneč [730106]
Číslo LV:	759
Výměra [m ²]:	1519
Typ parcely:	Parcela katastru nemovitostí
Mapový list:	DKM
Určení výměry:	Ze souřadnic v S-JTSK
Způsob využití:	ostatní komunikace
Druh pozemku:	ostatní plocha



Vlastníci, jiní oprávnění

Vlastnické právo	Podíl
Hlavní město Praha, Mariánské náměstí 2/2, Staré Město, 11000 Praha 1	

Způsob ochrany nemovitosti

Název
památkově chráněné území

Seznam BPEJ

Parcela nemá evidované BPEJ.

Omezení vlastnického práva

Typ
Věcné břemeno (podle listiny)
Věcné břemeno užívání

Jiné zápisy

Typ
Změna výměr obnovou operátu

Nemovitost je v územním obvodu, kde státní správu katastru nemovitostí ČR vykonává [Katastrální úřad pro hlavní město Prahu, Katastrální pracoviště Praha](#)

Zobrazené údaje mají informativní charakter. Platnost k 23.06.2014 15:52:07.

Informace o pozemku

Parcelní číslo:	4028
Obec:	Praha [554782]
Katastrální území:	Dejvice [729272]
Číslo LV:	2510
Výměra [m ²]:	4726
Typ parcely:	Parcela katastru nemovitostí
Mapový list:	DKM
Určení výměry:	Ze souřadnic v S-JTSK
Způsob využití:	ostatní komunikace
Druh pozemku:	ostatní plocha



Vlastníci, jiní oprávnění

Vlastnické právo	Podíl
Hlavní město Praha, Mariánské náměstí 2/2, Staré Město, 11000 Praha 1	

Způsob ochrany nemovitosti

Název
památkově chráněné území

Seznam BPEJ

Parcela nemá evidované BPEJ.

Omezení vlastnického práva

Typ
Věcné břemeno (podle listiny)
Věcné břemeno zřizování a provozování vedení

Jiné zápisy

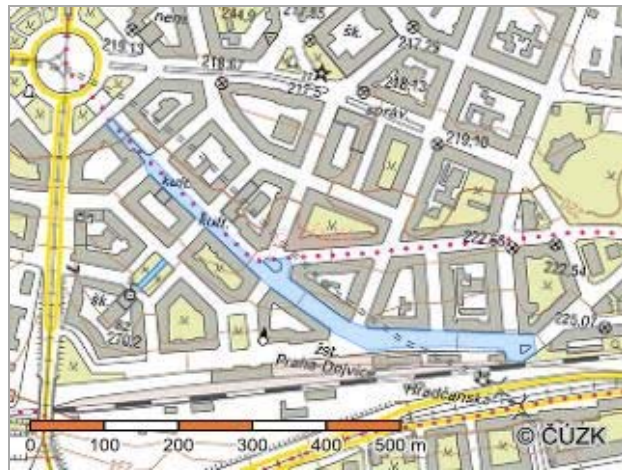
Typ
Změna výměr obnovou operátu

Nemovitost je v územním obvodu, kde státní správu katastru nemovitostí ČR vykonává [Katastrální úřad pro hlavní město Prahu, Katastrální pracoviště Praha](#)

Zobrazené údaje mají informativní charakter. Platnost k 23.06.2014 15:52:07.

Informace o pozemku

Parcelní číslo:	4000
Obec:	Praha [554782]
Katastrální území:	Dejvice [729272]
Číslo LV:	2510
Výměra [m ²]:	14803
Typ parcely:	Parcela katastru nemovitostí
Mapový list:	DKM
Určení výměry:	Graficky nebo v digitalizované mapě
Způsob využití:	ostatní komunikace
Druh pozemku:	ostatní plocha



Vlastníci, jiní oprávnění

Vlastnické právo	Podíl
Hlavní město Praha, Mariánské náměstí 2/2, Staré Město, 11000 Praha 1	

Způsob ochrany nemovitosti

Název
památkově chráněné území

Seznam BPEJ

Parcela nemá evidované BPEJ.

Omezení vlastnického práva

Typ
Věcné břemeno (podle listiny)
Věcné břemeno užívání

Jiné zápisy

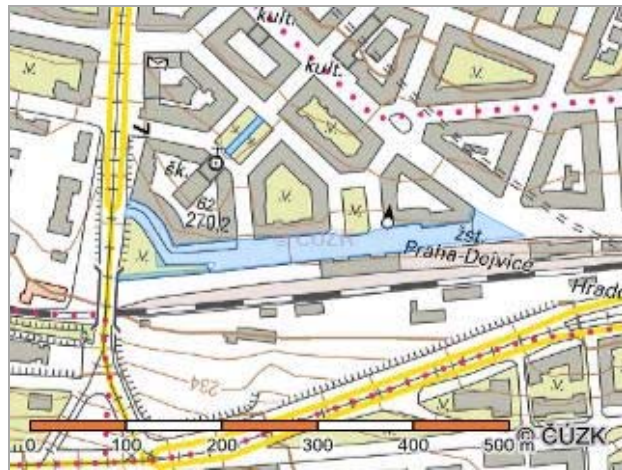
Typ
Změna výměr obnovou operátu

Nemovitost je v územním obvodu, kde státní správu katastru nemovitostí ČR vykonává [Katastrální úřad pro hlavní město Prahu, Katastrální pracoviště Praha](#)

Zobrazené údaje mají informativní charakter. Platnost k 23.06.2014 15:52:07.

Informace o pozemku

Parcelní číslo:	4023/1
Obec:	Praha [554782]
Katastrální území:	Dejvice [729272]
Číslo LV:	2510
Výměra [m ²]:	10892
Typ parcely:	Parcela katastru nemovitostí
Mapový list:	DKM
Určení výměry:	Ze souřadnic v S-JTSK
Způsob využití:	ostatní komunikace
Druh pozemku:	ostatní plocha



Vlastníci, jiní oprávnění

Vlastnické právo

Podíl

Hlavní město Praha, Mariánské náměstí 2/2, Staré Město, 11000 Praha 1

Způsob ochrany nemovitosti

Nejsou evidovány žádné způsoby ochrany.

Seznam BPEJ

Parcela nemá evidované BPEJ.

Omezení vlastnického práva

Typ

Věcné břemeno (podle listiny)

Jiné zápisy

Nejsou evidovány žádné jiné zápisy.

Nemovitost je v územním obvodu, kde státní správu katastru nemovitostí ČR vykonává [Katastrální úřad pro hlavní město Prahu, Katastrální pracoviště Praha](#)

Zobrazené údaje mají informativní charakter. Platnost k 23.06.2014 15:52:07.

Informace o pozemku

Parcelní číslo:	4004
Obec:	Praha [554782]
Katastrální území:	Dejvice [729272]
Číslo LV:	2510
Výměra [m ²]:	2691
Typ parcely:	Parcela katastru nemovitostí
Mapový list:	DKM
Určení výměry:	Ze souřadnic v S-JTSK
Způsob využití:	ostatní komunikace
Druh pozemku:	ostatní plocha



Vlastníci, jiní oprávnění

Vlastnické právo	Podíl
Hlavní město Praha, Mariánské náměstí 2/2, Staré Město, 11000 Praha 1	

Způsob ochrany nemovitosti

Název
památkově chráněné území

Seznam BPEJ

Parcela nemá evidované BPEJ.

Omezení vlastnického práva

Typ
Věcné břemeno (podle listiny)

Jiné zápisy

Typ
Změna výměr obnovou operátu

Nemovitost je v územním obvodu, kde státní správu katastru nemovitostí ČR vykonává [Katastrální úřad pro hlavní město Prahu, Katastrální pracoviště Praha](#)

Zobrazené údaje mají informativní charakter. Platnost k 23.06.2014 15:52:07.

Informace o pozemku

Parcelní číslo:	2047
Obec:	Praha [554782]
Katastrální území:	Bubeneč [730106]
Číslo LV:	759
Výměra [m ²]:	5584
Typ parcely:	Parcela katastru nemovitostí
Mapový list:	DKM
Určení výměry:	Ze souřadnic v S-JTSK
Způsob využití:	ostatní komunikace
Druh pozemku:	ostatní plocha



Vlastníci, jiní oprávnění

Vlastnické právo	Podíl
Hlavní město Praha, Mariánské náměstí 2/2, Staré Město, 11000 Praha 1	

Způsob ochrany nemovitosti

Název
památkově chráněné území

Seznam BPEJ

Parcela nemá evidované BPEJ.

Omezení vlastnického práva

Typ
Věcné břemeno (podle listiny)
Věcné břemeno užívání

Jiné zápisy

Nejsou evidovány žádné jiné zápisy.

Nemovitost je v územním obvodu, kde státní správu katastru nemovitostí ČR vykonává [Katastrální úřad pro hlavní město Prahu, Katastrální pracoviště Praha](#)

Zobrazené údaje mají informativní charakter. Platnost k 23.06.2014 15:52:07.

Informace o pozemku

Parcelní číslo:	4006
Obec:	Praha [554782]
Katastrální území:	Dejvice [729272]
Číslo LV:	2510
Výměra [m ²]:	5069
Typ parcely:	Parcela katastru nemovitostí
Mapový list:	DKM
Určení výměry:	Ze souřadnic v S-JTSK
Způsob využití:	ostatní komunikace
Druh pozemku:	ostatní plocha



Vlastníci, jiní oprávnění

Vlastnické právo

Podíl

Hlavní město Praha, Mariánské náměstí 2/2, Staré Město, 11000 Praha 1

Způsob ochrany nemovitosti

Název

památkově chráněné území

Seznam BPEJ

Parcela nemá evidované BPEJ.

Omezení vlastnického práva

Typ

Věcné břemeno (podle listiny)

Jiné zápisy

Typ

Změna výměr obnovou operátu

Nemovitost je v územním obvodu, kde státní správu katastru nemovitostí ČR vykonává [Katastrální úřad pro hlavní město Prahu, Katastrální pracoviště Praha](#)

Zobrazené údaje mají informativní charakter. Platnost k 23.06.2014 15:52:07.

Informace o pozemku

Parcelní číslo:	652/1
Obec:	Praha [554782]
Katastrální území:	Hradčany [727121]
Číslo LV:	225
Výměra [m ²]:	4765
Typ parcely:	Parcela katastru nemovitostí
Mapový list:	DKM
Určení výměry:	Ze souřadnic v S-JTSK
Způsob využití:	zeleň
Druh pozemku:	ostatní plocha



Vlastníci, jiní oprávnění

Vlastnické právo	Podíl
Hlavní město Praha, Mariánské náměstí 2/2, Staré Město, 11000 Praha 1	

Způsob ochrany nemovitosti

Název
pam. rezervace - budova, pozemek v památkové rezervaci

Seznam BPEJ

Parcela nemá evidované BPEJ.

Omezení vlastnického práva

Typ
Věcné břemeno užívání

Jiné zápisy

Typ
Změna výměr obnovou operátu

Nemovitost je v územním obvodu, kde státní správu katastru nemovitostí ČR vykonává [Katastrální úřad pro hlavní město Prahu, Katastrální pracoviště Praha](#)

Zobrazené údaje mají informativní charakter. Platnost k 23.06.2014 15:52:07.

Informace o pozemku

Parcelní číslo:	592
Obec:	Praha [554782]
Katastrální území:	Hradčany [727121]
Číslo LV:	225
Výměra [m ²]:	1137
Typ parcely:	Parcela katastru nemovitostí
Mapový list:	DKM
Určení výměry:	Ze souřadnic v S-JTSK
Způsob využití:	ostatní komunikace
Druh pozemku:	ostatní plocha



Vlastníci, jiní oprávnění

Vlastnické právo	Podíl
Hlavní město Praha, Mariánské náměstí 2/2, Staré Město, 11000 Praha 1	

Způsob ochrany nemovitosti

Název
pam. rezervace - budova, pozemek v památkové rezervaci

Seznam BPEJ

Parcela nemá evidované BPEJ.

Omezení vlastnického práva

Nejsou evidována žádná omezení.

Jiné zápisy

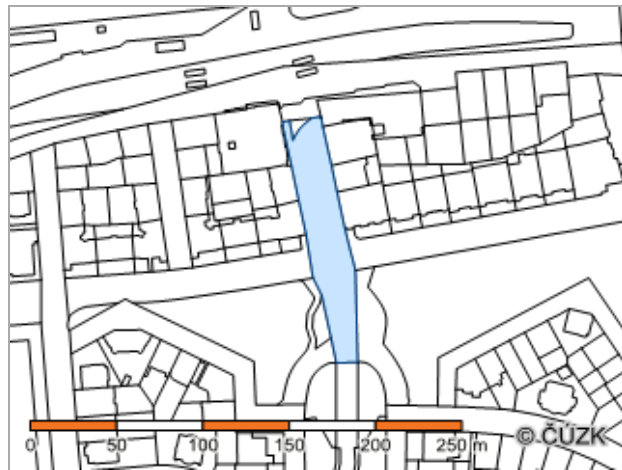
Nejsou evidovány žádné jiné zápisy.

Nemovitost je v územním obvodu, kde státní správu katastru nemovitostí ČR vykonává [Katastrální úřad pro hlavní město Prahu, Katastrální pracoviště Praha](#)

Zobrazené údaje mají informativní charakter. Platnost k 23.06.2014 15:52:07.

Informace o pozemku

Parcelní číslo:	766/1
Obec:	Praha [554782]
Katastrální území:	Hradčany [727121]
Číslo LV:	225
Výměra [m ²]:	2985
Typ parcely:	Parcela katastru nemovitostí
Mapový list:	DKM
Určení výměry:	Ze souřadnic v S-JTSK
Způsob využití:	ostatní komunikace
Druh pozemku:	ostatní plocha



Vlastníci, jiní oprávnění

Vlastnické právo	Podíl
Hlavní město Praha, Mariánské náměstí 2/2, Staré Město, 11000 Praha 1	

Způsob ochrany nemovitosti

Název
pam. rezervace - budova, pozemek v památkové rezervaci

Seznam BPEJ

Parcela nemá evidované BPEJ.

Omezení vlastnického práva

Typ
Věcné břemeno (podle listiny)
Věcné břemeno užívání

Jiné zápisy

Typ
Změna výměr obnovou operátu

Nemovitost je v územním obvodu, kde státní správu katastru nemovitostí ČR vykonává [Katastrální úřad pro hlavní město Prahu, Katastrální pracoviště Praha](#)

Zobrazené údaje mají informativní charakter. Platnost k 23.06.2014 15:52:07.

Informace o pozemku

Parcelní číslo:	772
Obec:	Praha [554782]
Katastrální území:	Hradčany [727121]
Číslo LV:	225
Výměra [m ²]:	3150
Typ parcely:	Parcela katastru nemovitostí
Mapový list:	DKM
Určení výměry:	Ze souřadnic v S-JTSK
Způsob využití:	ostatní komunikace
Druh pozemku:	ostatní plocha



Vlastníci, jiní oprávnění

Vlastnické právo	Podíl
Hlavní město Praha, Mariánské náměstí 2/2, Staré Město, 11000 Praha 1	

Způsob ochrany nemovitosti

Název
pam. rezervace - budova, pozemek v památkové rezervaci

Seznam BPEJ

Parcela nemá evidované BPEJ.

Omezení vlastnického práva

Nejsou evidována žádná omezení.

Jiné zápisy

Nejsou evidovány žádné jiné zápisy.

Nemovitost je v územním obvodu, kde státní správu katastru nemovitostí ČR vykonává [Katastrální úřad pro hlavní město Prahu, Katastrální pracoviště Praha](#)

Zobrazené údaje mají informativní charakter. Platnost k 23.06.2014 15:52:07.

Informace o pozemku

Parcelní číslo:	758
Obec:	Praha [554782]
Katastrální území:	Hradčany [727121]
Číslo LV:	225
Výměra [m ²]:	4395
Typ parcely:	Parcela katastru nemovitostí
Mapový list:	DKM
Určení výměry:	Ze souřadnic v S-JTSK
Způsob využití:	ostatní komunikace
Druh pozemku:	ostatní plocha



Vlastníci, jiní oprávnění

Vlastnické právo

Podíl

Hlavní město Praha, Mariánské náměstí 2/2, Staré Město, 11000 Praha 1

Způsob ochrany nemovitosti

Název

pam. rezervace - budova, pozemek v památkové rezervaci

Seznam BPEJ

Parcela nemá evidované BPEJ.

Omezení vlastnického práva

Typ

Věcné břemeno (podle listiny)

Věcné břemeno užívání

Jiné zápisy

Nejsou evidovány žádné jiné zápisy.

Nemovitost je v územním obvodu, kde státní správu katastru nemovitostí ČR vykonává [Katastrální úřad pro hlavní město Prahu, Katastrální pracoviště Praha](#)

Zobrazené údaje mají informativní charakter. Platnost k 23.06.2014 15:52:07.

Informace o pozemku

Parcelní číslo:	764
Obec:	Praha [554782]
Katastrální území:	Hradčany [727121]
Číslo LV:	225
Výměra [m ²]:	2531
Typ parcely:	Parcela katastru nemovitostí
Mapový list:	DKM
Určení výměry:	Ze souřadnic v S-JTSK
Způsob využití:	ostatní komunikace
Druh pozemku:	ostatní plocha



Vlastníci, jiní oprávnění

Vlastnické právo	Podíl
Hlavní město Praha, Mariánské náměstí 2/2, Staré Město, 11000 Praha 1	

Způsob ochrany nemovitosti

Název
pam. rezervace - budova, pozemek v památkové rezervaci

Seznam BPEJ

Parcela nemá evidované BPEJ.

Omezení vlastnického práva

Nejsou evidována žádná omezení.

Jiné zápisy

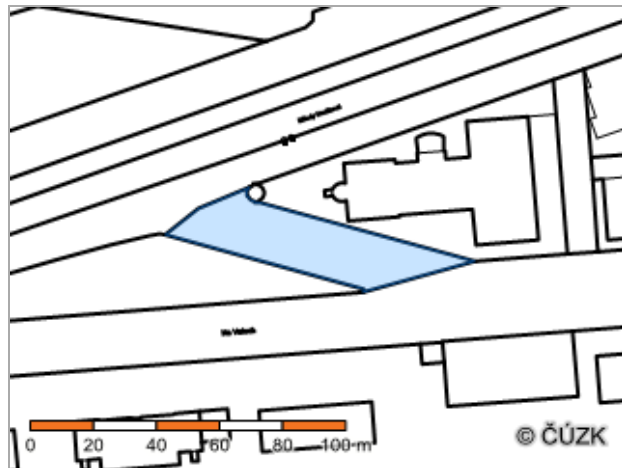
Nejsou evidovány žádné jiné zápisy.

Nemovitost je v územním obvodu, kde státní správu katastru nemovitostí ČR vykonává [Katastrální úřad pro hlavní město Prahu, Katastrální pracoviště Praha](#)

Zobrazené údaje mají informativní charakter. Platnost k 23.06.2014 15:52:07.

Informace o pozemku

Parcelní číslo:	474
Obec:	Praha [554782]
Katastrální území:	Hradčany [727121]
Číslo LV:	225
Výměra [m ²]:	1353
Typ parcely:	Parcela katastru nemovitostí
Mapový list:	DKM
Určení výměry:	Ze souřadnic v S-JTSK
Způsob využití:	ostatní komunikace
Druh pozemku:	ostatní plocha



Vlastníci, jiní oprávnění

Vlastnické právo	Podíl
Hlavní město Praha, Mariánské náměstí 2/2, Staré Město, 11000 Praha 1	

Způsob ochrany nemovitosti

Název
pam. rezervace - budova, pozemek v památkové rezervaci

Seznam BPEJ

Parcela nemá evidované BPEJ.

Omezení vlastnického práva

Nejsou evidována žádná omezení.

Jiné zápisy

Nejsou evidovány žádné jiné zápisy.

Nemovitost je v územním obvodu, kde státní správu katastru nemovitostí ČR vykonává [Katastrální úřad pro hlavní město Prahu, Katastrální pracoviště Praha](#)

Zobrazené údaje mají informativní charakter. Platnost k 23.06.2014 15:52:07.